






Proyecto definitivo de urbanización.



simbología:

-  **Polígono de proyecto 80262.70mts.2**
-  **CD-4 comercio y servicios distritales de intensidad alta.**
-  **MD-4 Mixto Distrital de intensidad alta.**
-  **AC área de cesión para destinos par vialidad principal.**

comentarios:

autorizaciones y vistos buenos:

propietario:

ubicación:

perito urbano: Arq. Juan Salvador Camberos Velarde / no de perito: 129

fecha: Junio/2011 / escala: 1:1000

laminas: **03** Usos y destinos.