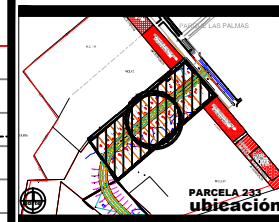
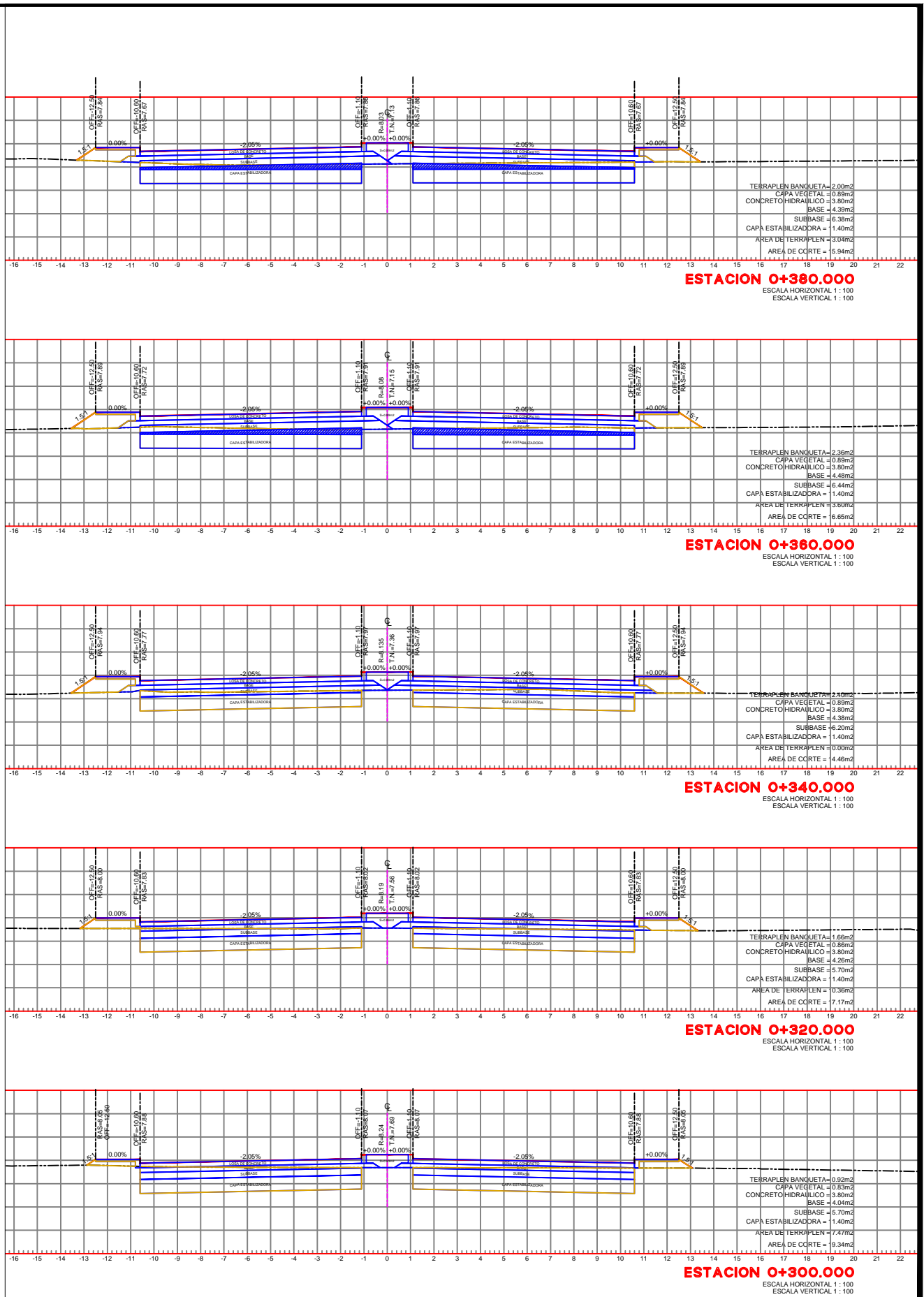
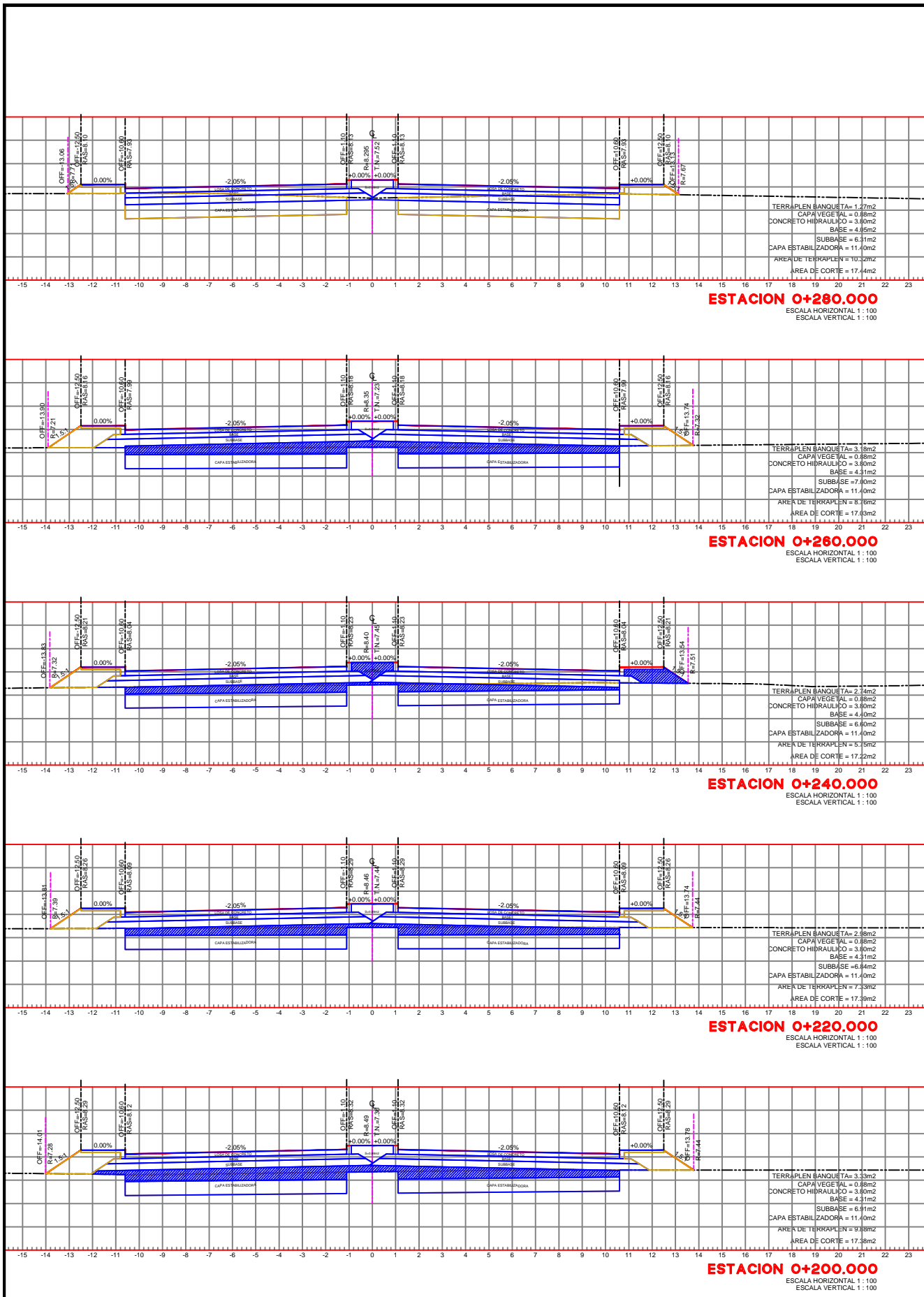


**Proyecto definitivo de urbanización.**



**ubicación:**

**simbología:**



**comentarios:**

La distancia a zonas urbanizadas no se indica, ya que colinda inmediatamente con una zona urbanizada ( Parque las palmas).

**autorizaciones y vistos buenos:**

**propietario:**

**ubicación:**

**perito urbano:** no de perito:  
**Arq. Juan Salvador 129 Camberos Velarde**

**fecha:** **Junio/2011** **escala:**

**lamina:** **PLANO DE SECCIONES DE RASANTES**  
**Rs** TRAMO 0+200.000 HASTA 0+380.000